❶ 土地利用状況

区　部

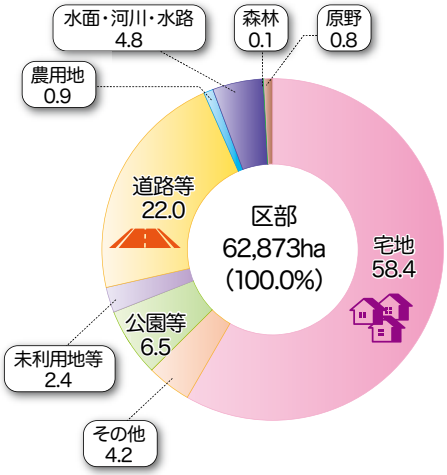

多摩・島しょ地域

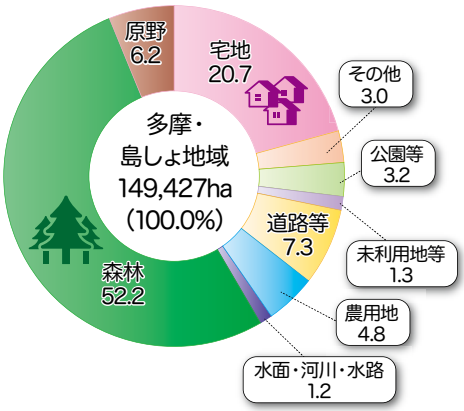

資料　都都市整備局「東京の土地利用 平成28年東京都区部」(平成30年5月)
　　〃　　「東京の土地利用 平成29年多摩・島しょ地域」(令和元年5月)

❷ 平均気温と降水量の推移(令和２年)

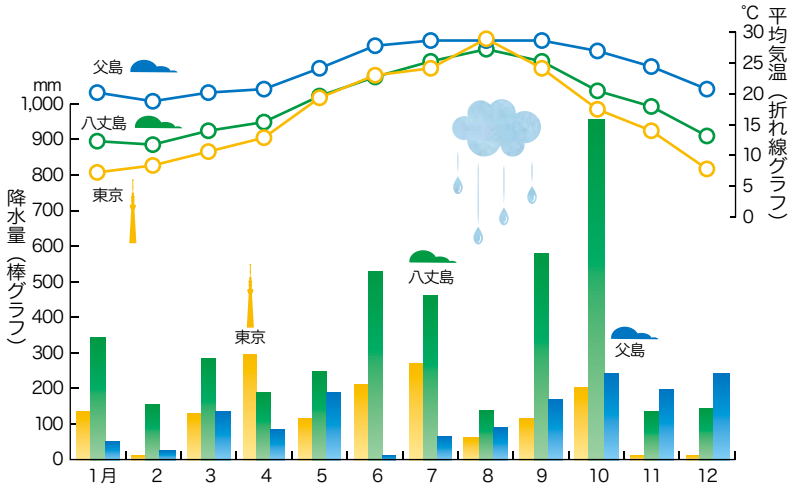

注)　東　京:千代田区北の丸公園「東京管区気象台」
　　八丈島:八丈町大賀郷「八丈島特別地域気象観測所」
　　父　島:小笠原村父島字西町「父島気象観測所」
資料　気象庁ホームページ「気象統計情報」