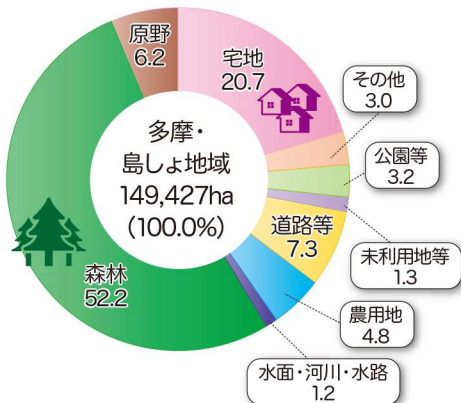
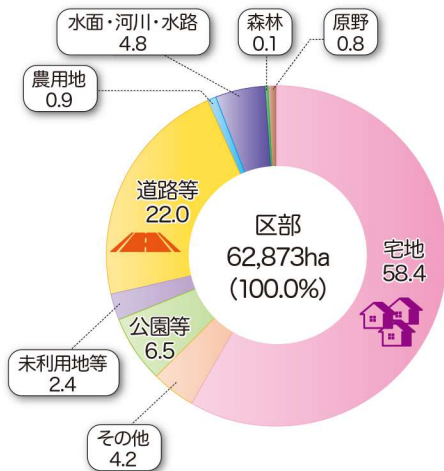




① 土地利用状況

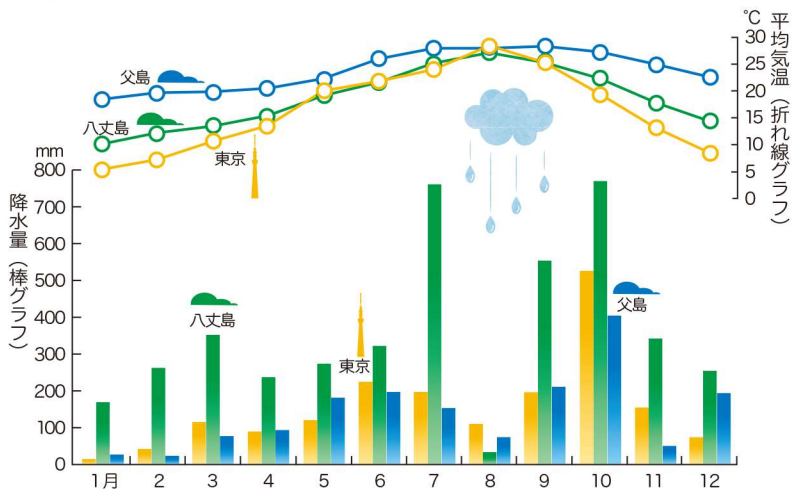
区部

多摩・島しょ地域



資料 都都市整備局「東京の土地利用 平成28年東京都区部」(平成30年5月)
 // 「東京の土地利用 平成29年多摩・島しょ地域」(令和元年5月)

② 平均気温と降水量の推移(平成31年・令和元年)



注) 東京: 千代田区北の丸公園「東京管区気象台」
 八丈島: 八丈町大賀郷「八丈島特別地域気象観測所」
 父島: 小笠原村父島字西町「父島気象観測所」
 資料 気象庁ホームページ「気象統計情報」